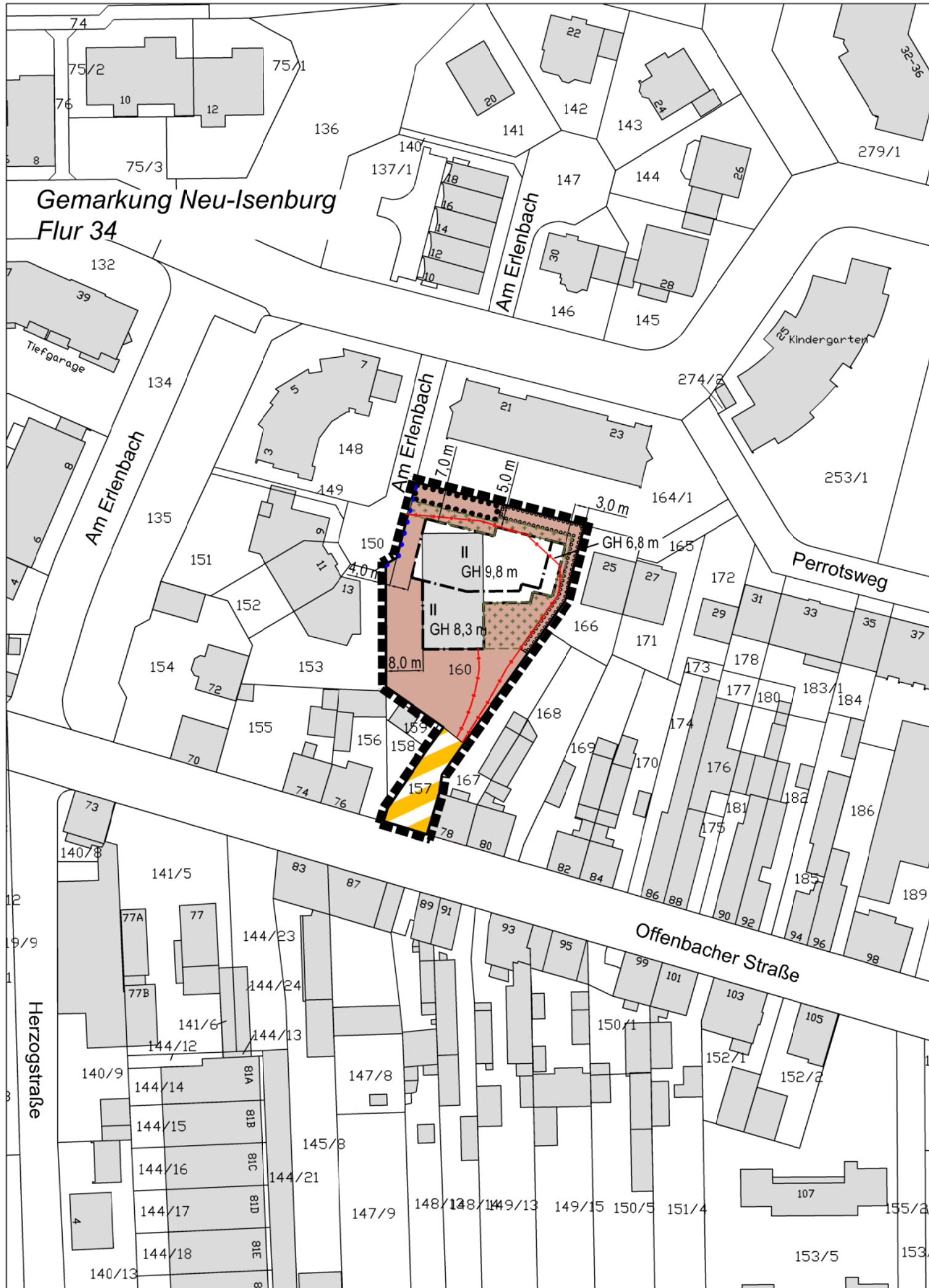


Anlage 1







ZEICHENERKLÄRUNG

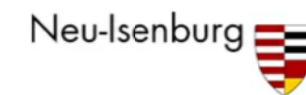
Festsetzungen

-  Geltungsbereich Bebauungsplan
-  MI (Nicht überbaubare Grundstücksfläche)
-  Höchstens zulässige Zahl der Vollgeschosse
-  GH Höchstens zulässige Gebäudehöhe
-  Baugrenze
-  Überbaubare Grundstücksfläche
-  Nicht überbaubare Grundstücksfläche - Keine Stellplätze zulässig
-  Verkehrsfläche besonderer Zweckbestimmung - Erschließungsweg
-  Bereich ohne Ein- und Ausfahrt
-  Fläche zum Anpflanzen von Bäumen und Sträuchern
-  Fläche für die Erhaltung von Bäumen und Sträuchern

Bestandsangaben

-  Gebäudebestand mit Hausnummer
-  Flurstücksgrenze
-  Flurstücksnummer
-  ungefähre Lage der Kabeltrassen der Telekom Deutschland GmbH, s. textliche Hinweise

Hinweis: Der Entwurf des Bebauungsplans besteht aus einem Planteil, textlichen Festsetzungen und Hinweisen sowie einer Begründung.



Bebauungsplan Nr. 21 c "Erlenbachau - ehemals Telekommunikation"

Entwurf M 1:1000, Stand: 18.08.2020